

ATO NAPOLI 2

PIANO D'AMBITO PER I SERVIZI DI GESTIONE INTEGRATA DEI RIFIUTI SOLIDI URBANI

ALLEGATO 9

Rappresentazione cartografica dei flussi totali areali - anno 2022

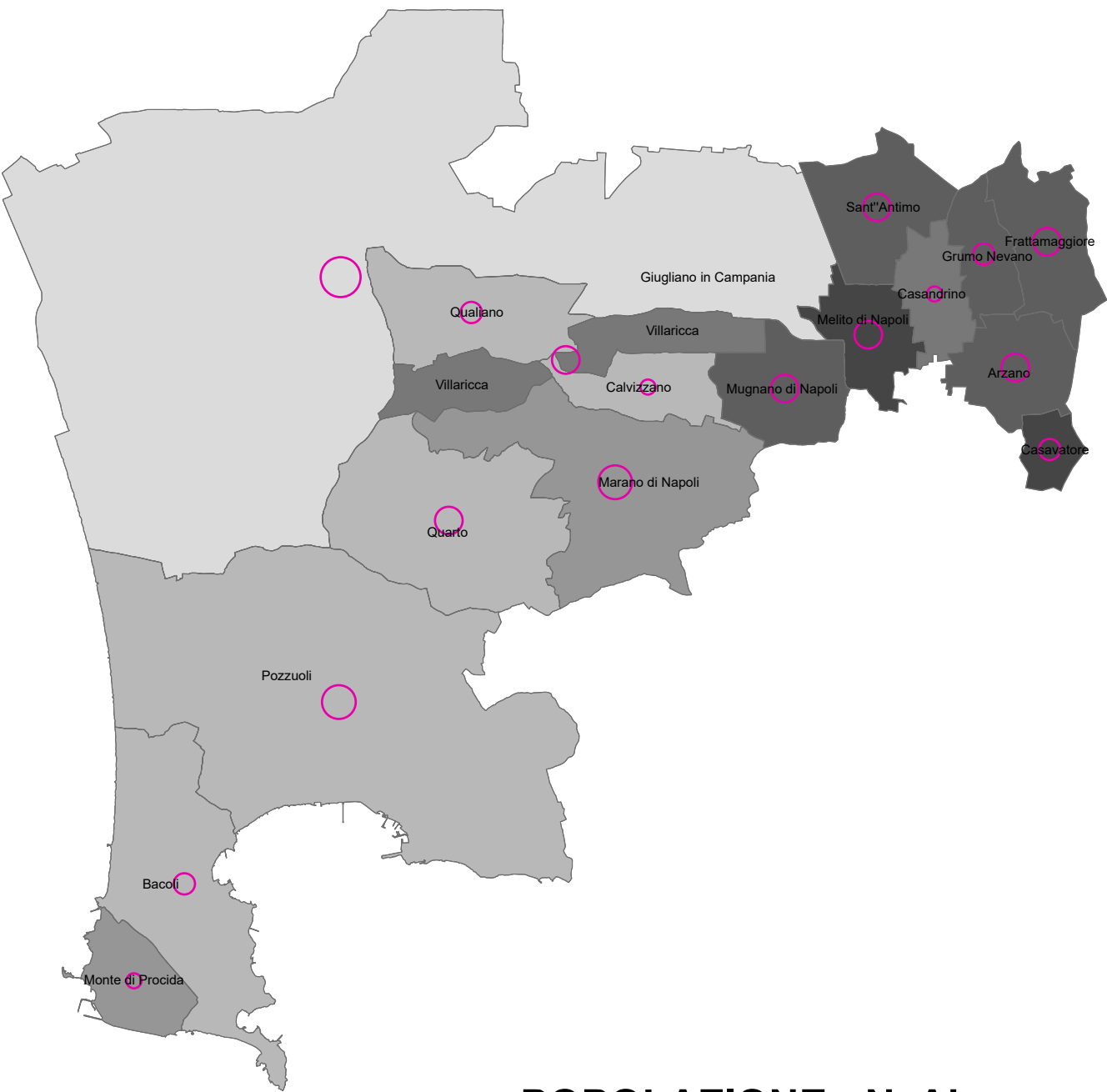

*approvato con delibera del Commissario Straordinario
n. 20 del 15/06/2021*

documento aggiornato nel mese di novembre 2023

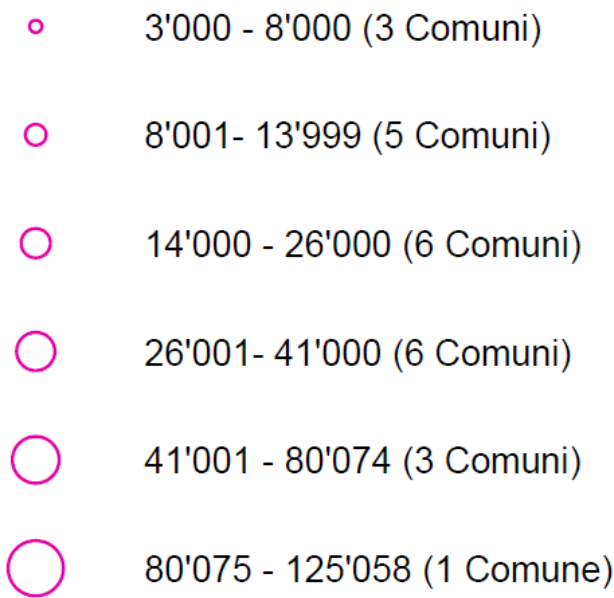
FLUSSI DEI RIFIUTI - DATI ISPRA 2022

PRODUZIONE TOTALE (Tonn/anno)

PRODUZIONE AREALE (Tonn/Kmq)



POPOLAZIONE - N. Ab.



1 centimetro = 1.3 chilometri

0 1 2 4 6 8 Chilometri

